

Badegewässerprofil nach Art. 6 der EG-Badegewässerrichtlinie 2006/7/EWG

1 Allgemeines





1.1 Allgemeine Angaben, Stammdaten zum Badegewässer

Name des Gewässers:	Biggetalsperre		
Name des Badegewässers:	Biggetalsperre, Badestelle Schnütgenhof		
ID Nummer:	DENW_PR_0112		
Verantwortlich für das Profil:	Kreis Olpe, Gesundheitsamt, Herr Covikanovic Westfälische Str.75, 57462 Olpe		
Betreiberin oder Betreiber des Badegewässers:	Hansestadt Attendorn, Kölner Str. 12, 57439 Attendorn		
Zuständige Behörde:	Kreis Olpe, Gesundheitsamt, Herr Covikanovic Westfälische Str.75, 57462 Olpe		
EG-Badegewässer seit:	2014		
Gewässerkategorie:	Talsperre		
Weitere Beschreibung des Badegewässers:	künstlich		
Lage der Probenahmestelle (UTM-Koordinaten):	E: 419409	N: 5661032	
Länge des Strandes bzw. des Uferabschnitts	ca. 480m		
Sonstiges			

2 Einstufung und Bewertung der Badegewässerqualität

2.1 Bewertung des Badegewässers

Bewertung des Badegewässers in den vergangenen 4 Jahren:

Jahr	2022	2023	2024	2025
Textliche Beschreibung	Bewertung noch nicht möglich	Bewertung noch nicht möglich	ausgezeichnet	ausgezeichnet
Farbliches Symbol				

2.2 Überprüfung des Badegewässerprofils

Dieses Badegewässerprofil wurde im Jahr **2026** erstellt und ist in Abhängigkeit von der Bewertung zu überprüfen. Eine Überprüfung ist erforderlich, wenn sich die Einstufung verschlechtert.

3 Beschreibung, Verschmutzungsursachen und Gefahrenbewertung

3.1 Beschreibung der relevanten physikalischen, hydrologischen und geografischen Eigenschaften des Badegewässers

Angaben zu Nummer 3.1 müssen nur dann Bestandteil des Badegewässerprofils sein, wenn nach der Wasserrahmenrichtlinie (WRRL) erstellte Beschreibungen der Gewässer vorliegen.

3.1.1 Allgemeine Beschreibung der relevanten physikalischen, hydrologischen und geografischen Eigenschaften

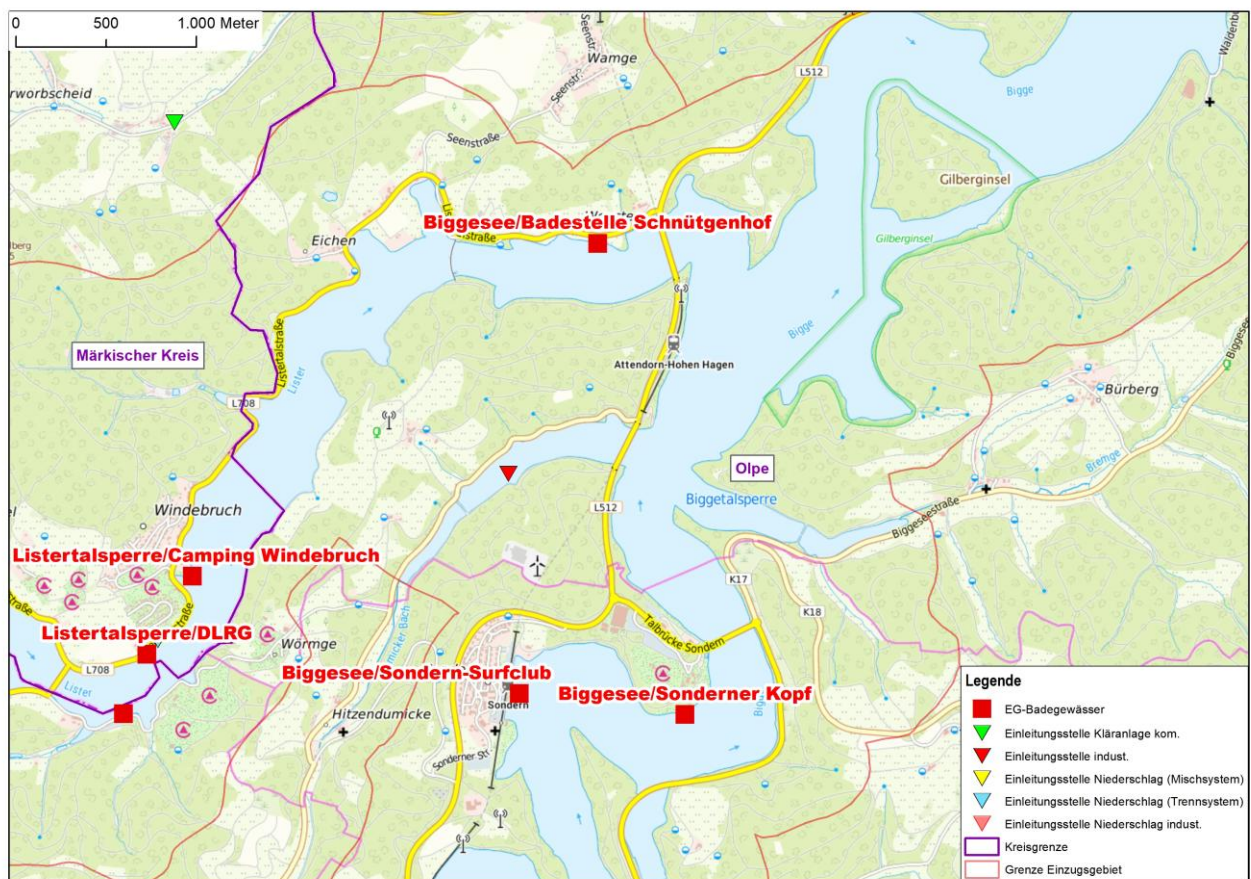
	Max:	Min:	Mittelwert:
Wassertemperatur (°C)	23	16	19
pH-Wert	8,7	7,4	8
Leitfähigkeit ($\mu\text{S}\cdot\text{cm}^{-1}$)			
Transparenz des Badegewässers (m)	7	2	4
Natürlicher Nährstoffgehalt / Eutrophierungsgrad	2 – mesotroph		
Wassererneuerung	Fließgewässer		
Wasseraustauschzeit	> 30 Tage		
Weitere Beschreibung des Badegewässers:	künstlich		

3.1.2 Besondere Beschreibung der physikalischen, hydrologischen und geografischen Eigenschaften der Badegewässer

Höhenlage des Badegewässers	Mittlere Lage: >200 m ü.N.N.
Größe des Einzugsgebietes	100 – 1000 km ²
Größe des Badegewässers	ca. 800 ha
Geologie des Badegewässers bzw. seines engeren Umfelds	sandig
Morphologie des Badegewässers: Beschaffenheit des Untergrunds und des Substrats	sandig / felsig
- Struktur des Uferbereichs	naturnah
Homogenität des Wasserkörpers	geschichtet
Tiefe des Wasserkörpers	mittlere Tiefe: 25 m maxim. Tiefe: 55 m
Wasserspiegelschwankungen	bis ca. 15 m
Sonstige Besonderheiten	keine

3.2 Ermittlung und Bewertung der Verschmutzungsursachen, die das Badegewässer und die Gesundheit der Badenden beeinträchtigen könnten

Darstellung des Einzugsgebietes des Badegewässers:



Einleitungen im Einzugsgebiet des Badegewässers		
Belastungsgröße	vorhanden (ja/nein)	Bewertung / Beschreibung, ob ein relevanter Einfluss auf die Badegewässerqualität vorliegt
Kommunale Kläranlage	Ja	Kein relevanter Einfluss
Industrielle Kläranlage	Nein	
Hauskläranlagen	Ja	Kein relevanter Einfluss
Kühlwassereinleitungen	Nein	
Niederschlagswasser aus Trennkanalisation einschließlich Stadtentwässerung	Ja	Kein relevanter Einfluss
Mischwassereinleitungen	Ja	Kein relevanter Einfluss
Regenwassereinleitungen unbehandelt	Ja	Kein relevanter Einfluss
Regenwasserbehandlungsanlagen	Ja	Kein relevanter Einfluss
Bergbauindustrie	Nein	
Drainagewasser von landwirtschaftlichen Nutzflächen	Nein	
Abschwemmungen von landwirtschaftlichen Nutzflächen	Ja	Kein relevanter Einfluss
Ablass von Fischteichanlagen	Nein	
Sonstiges	Nein	

Nutzung und Zustand des Umlands im Einzugsbereich		
Nutzung	vorhanden (ja/nein)	Bewertung / Beschreibung, ob ein relevanter Einfluss auf die Badegewässerqualität vorliegt
Ackerflächen	Ja	Kein relevanter Einfluss
Weideflächen	Ja	Kein relevanter Einfluss
Schwemmen u. Tränken von Tieren	Nein	
Versiegelte Fläche	Ja	Kein relevanter Einfluss
Wohngebiet	Ja	Kein relevanter Einfluss
Industriegebiet	Ja	Kein relevanter Einfluss
Campingplätze	Ja	Kein relevanter Einfluss
Uferrandstreifen	Ja	Kein relevanter Einfluss
Sonstige (Ggf. benennen, z. B.: Uferrandwanderweg)	Ja	Uferrandwanderwege, Landstraßen, kein relevanter Einfluss

Freizeitaktivitäten		
Aktivität	vorhanden (ja/nein)	Bewertung / Beschreibung, ob ein relevanter Einfluss auf die Badegewässerqualität vorliegt
Baden	Ja	Kein relevanter Einfluss
Wassersport (Segeln, Motorboote)	Ja	Kein relevanter Einfluss
Fischerei / Angelsport	Ja	Kein relevanter Einfluss
Sonstige (Ggf. benennen, z. B.: Uferrandwanderweg)	Ja	Kein relevanter Einfluss

Sonstiges		
	vorhanden (ja/nein)	Bewertung / Beschreibung, ob ein relevanter Einfluss auf die Badegewässerqualität vorliegt
Vogelaufkommen mit Auswirkungen auf das Gewässer	gelegentl	Kein relevanter Einfluss
Fischbesatz	mittel	Kein relevanter Einfluss
Zerkarien (Entenfloh; verursacht Badedermatitis)	Nein	
Verunreinigung in Sedimenten (auch länger zurück liegende Verunreinigungen)		
- mikrobiologisch	Nein	
- chemisch	Nein	
- Bauschutt	Nein	
- Gerätschaften	Nein	
- Sonstige	Nein	
Werden Verunreinigungsquellen außerhalb des eigenen örtlichen Zuständigkeitsgebietes vermutet?	Nein	

Zusammenfassung zu den relevanten Belastungen für das Badegewässer:
Derzeit sind keine relevanten Belastungen bekannt.

3.3 Bewertung der Gefahr der Massenvermehrung von Cyanobakterien

	Befund, Einschätzung, Bewertung	Hinweise
Beobachtete Wasserblüten durch Cyanobakterien innerhalb der letzten vier Jahre	keine	
Gefahr zukünftiger Massentwicklungen bei Cyanobakterien	keine	
Sonstiges	entfällt	

3.4 Bewertung der Gefahr einer Massenvermehrung von Makroalgen und/oder Phytoplankton

Art der Belastung	Befund, Einschätzung, Bewertung	Hinweise
Makroalgen (z. B.)		
Fadenalgen u.a.	Entfällt	
Weitere	Entfällt	
Phytoplankton		
Gefahr zukünftiger Massentwicklungen von Phytoplankton	gering	
Sonstiges	Entfällt	