

Badegewässerprofil nach Art. 6 der EG-Badegewässerrichtlinie 2006/7/EWG

1 Allgemeines



1.1 Allgemeine Angaben, Stammdaten zum Badegewässer

Name des Gewässers:	Auesee		
Name des Badegewässers:	Auesee/Treibsand		
ID Nummer:	DENW_PR_0005		
Verantwortlich für das Profil:	Kreis Wesel, Fachdienst Gesundheitswesen, Frau Brisch, Jülicher Str. 6, 46483 Wesel		
Betreiberin oder Betreiber des Badegewässers:	Stadt Wesel, Team Schule und Sport, Klever Tor Platz 1, 46483 Wesel		
Zuständige Behörde:	Kreis Wesel, Fachdienst Gesundheitswesen, Mühlenstr. 9-11, 47441 Moers		
EG-Badegewässer seit:	min. 1992		
Gewässerkategorie:	See		
Weitere Beschreibung des Badegewässers:	künstlich		
Lage der Probenahmestelle (UTM-Koordinaten):	E: 333406	N: 5726776	
Länge des Strandes bzw. des Uferabschnitts	512 m		
Sonstiges			

2 Einstufung und Bewertung der Badegewässerqualität

2.1 Bewertung des Badegewässers

Bewertung des Badegewässers in den vergangenen 4 Jahren:

Jahr	2020	2021	2022	2023
Textliche Beschreibung	ausgezeichnet	gut	ausgezeichnet	ausgezeichnet
Farbliches Symbol				

2.2 Überprüfung des Badegewässerprofils

Dieses Badegewässerprofil wurde im Jahr **2024** erstellt und ist in Abhängigkeit von der Bewertung der vergangenen Jahre nach Anhang III der Badegewässerrichtlinie zu überprüfen. Eine Überprüfung ist erforderlich, wenn sich die Einstufung verschlechtert.

3 Beschreibung, Verschmutzungsursachen und Gefahrenbewertung

3.1 Beschreibung der relevanten physikalischen, hydrologischen und geografischen Eigenschaften des Badegewässers

Angaben zu Nummer 3.1 müssen nur dann Bestandteil des Badegewässerprofils sein, wenn nach der Wasserrahmenrichtlinie (WRRL) erstellte Beschreibungen der Gewässer vorliegen.

3.1.1 Allgemeine Beschreibung der relevanten physikalischen, hydrologischen und geografischen Eigenschaften

	Max:	Min:	Mittelwert:
Wassertemperatur (°C)	23,3	15,2	20,4
pH-Wert	8,36	8,16	8,23
Leitfähigkeit ($\mu\text{S}\cdot\text{cm}^{-1}$)	487	467	473,75
Transparenz des Badegewässers (m)	2	0,95	
Natürlicher Nährstoffgehalt / Eutrophierungsgrad	2 – mesotroph		
Wassererneuerung	Grundwasserdurchströmung		
Wasseraustauschzeit			

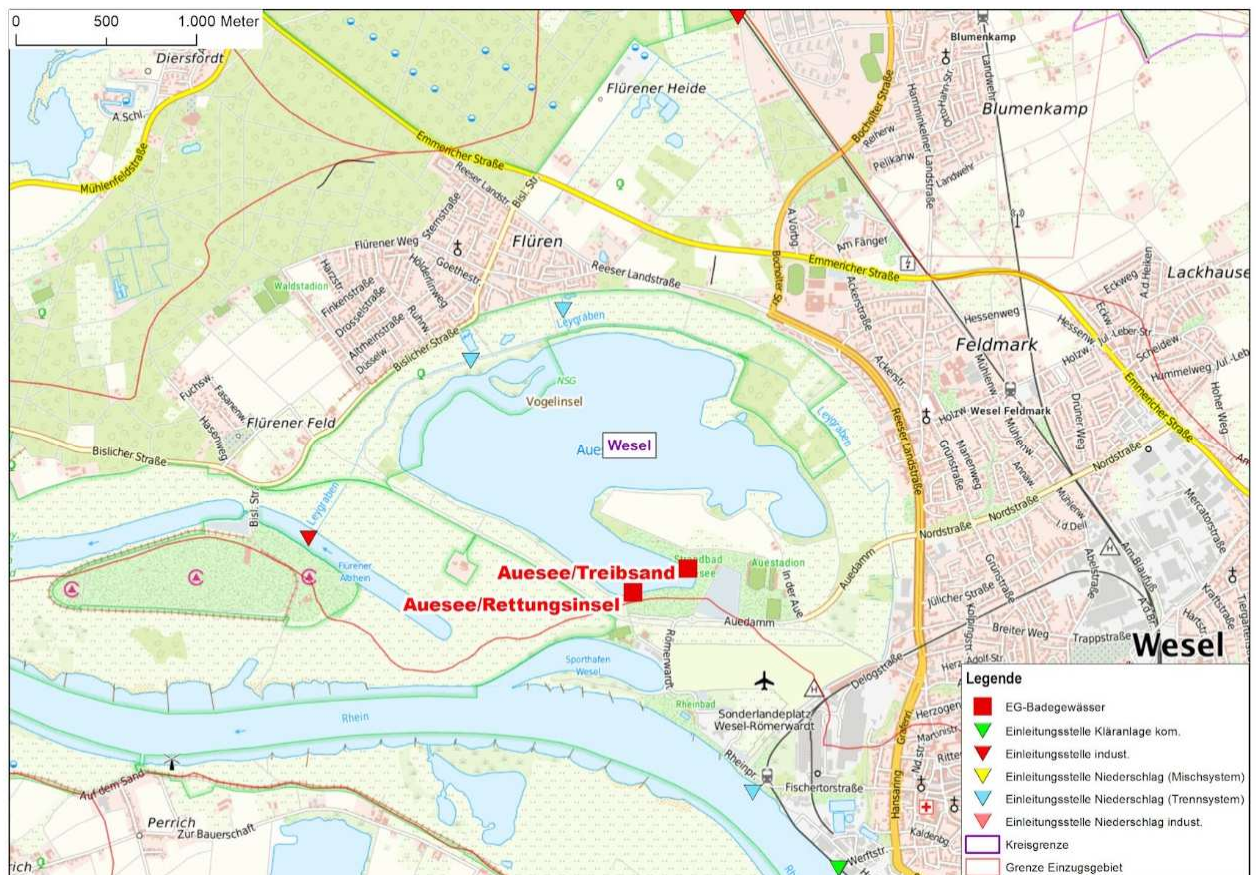
Weitere Beschreibung des Badegewässers:	künstlich
---	-----------

3.1.2 Besondere Beschreibung der physikalischen, hydrologischen und geografischen Eigenschaften der Badegewässer

Höhenlage des Badegewässers	Tiefland: < 200 m ü.N.N.
Größe des Einzugsgebietes	Sehr klein: < 10 km ²
Größe des Badegewässers	240 ha
Geologie des Badegewässers bzw. seines engeren Umfelds	sandig
Morphologie des Badegewässers: Beschaffenheit des Untergrunds und des Substrats	sandig
- Struktur des Uferbereichs	naturnah
Homogenität des Wasserkörpers	
Tiefe des Wasserkörpers	mittl. Tiefe: m max. Tiefe: 18 m
Wasserspiegelschwankungen	
Sonstige Besonderheiten	Der See wird durch den nahen Rhein beeinflusst

3.2 Ermittlung und Bewertung der Verschmutzungsursachen, die das Badegewässer und die Gesundheit der Badenden beeinträchtigen könnten

Darstellung des Einzugsgebietes des Badegewässers:



Einleitungen im Einzugsgebiet des Badegewässers		
Belastungsgröße	vorhanden (ja/nein)	Bewertung / Beschreibung, ob ein relevanter Einfluss auf die Badegewässerqualität vorliegt
Kommunale Kläranlage	Nein	
Industrielle Kläranlage	Nein	
Hauskläranlagen	Nein	
Kühlwassereinleitungen	Nein	
Niederschlagswasser aus Trennkanalisation einschließlich Stadtentwässerung	Nein	
Mischwassereinleitungen	Nein	
Regenwassereinleitungen unbehandelt	Nein	
Regenwasserbehandlungsanlagen	Nein	
Bergbauindustrie	Nein	
Drainagewasser von landwirtschaftlichen Nutzflächen	Nein	
Abschwemmungen von landwirtschaftlichen Nutzflächen	Nein	
Ablass von Fischteichanlagen	Nein	
Sonstiges	Nein	

Nutzung und Zustand des Umlands im Einzugsbereich		
Nutzung	vorhanden (ja/nein)	Bewertung / Beschreibung, ob ein relevanter Einfluss auf die Badegewässerqualität vorliegt
Ackerflächen	Nein	
Weideflächen	Ja	Kein relevanter Einfluss
Schwemmen u. Tränken von Tieren	Nein	
Versiegelte Fläche	Ja	Kein relevanter Einfluss
Wohngebiet	Ja	Kein relevanter Einfluss
Industriegebiet	Nein	
Campingplätze	Nein	
Uferrandstreifen	Ja	Kein relevanter Einfluss
Sonstige (Ggf. benennen, z. B.: Uferrandwanderweg)	Nein	

Freizeitaktivitäten		
Aktivität	vorhanden (ja/nein)	Bewertung / Beschreibung, ob ein relevanter Einfluss auf die Badegewässerqualität vorliegt
Baden	Ja	Kein relevanter Einfluss
Wassersport (Segeln, Motorboote)	Ja	Kein relevanter Einfluss
Fischerei / Angelsport	Ja	Kein relevanter Einfluss
Sonstige (Ggf. benennen, z. B.: Uferrandwanderweg)	Ja	Wanderwege

Sonstiges		
	vorhanden (ja/nein)	Bewertung / Beschreibung, ob ein relevanter Einfluss auf die Badegewässerqualität vorliegt
Vogelaufkommen mit Auswirkungen auf das Gewässer	gelegentlich	
Fischbesatz	gering	
Zerkarien (Entenfloh; verursacht Badedermatitis)	Ja	
Verunreinigung in Sedimenten (auch länger zurück liegende V.)		
- mikrobiologisch	Nein	
- chemisch	Nein	
- Bauschutt	Nein	
- Gerätschaften	Nein	
- Sonstige	Nein	
Werden Verunreinigungsquellen außerhalb des eigenen örtlichen Zuständigkeitsgebietes vermutet?	Nein	

Zusammenfassung zu den relevanten Belastungen für das Badegewässer:

Derzeit sind keine relevanten Belastungen bekannt.

3.3 Bewertung der Gefahr der Massenvermehrung von Cyanobakterien

	Befund, Einschätzung, Bewertung	Hinweise
Beobachtete Wasserblüten durch Cyanobakterien innerhalb der letzten vier Jahre	selten	
Gefahr zukünftiger Massenentwicklungen bei Cyanobakterien	gering	
Sonstiges		

3.4 Bewertung der Gefahr einer Massenvermehrung von Makroalgen und/oder Phytoplankton

Art der Belastung	Befund, Einschätzung, Bewertung	Hinweise
Makroalgen (z. B.)		
Fadenalgen u.a.		
Weitere		
Phytoplankton		
Gefahr zukünftiger Massenentwicklungen von Phytoplankton	gering	
Sonstiges		