

Badegewässerprofil nach Art. 6 der EG-Badegewässerrichtlinie 2006/7/EWG

1 Allgemeines





1.1 Allgemeine Angaben, Stammdaten zum Badegewässer

Name des Gewässers:	Buddenkuhle
Name des Badegewässers:	Buddenkuhle
ID Nummer:	DENW_PR_0096
Verantwortlich für das Profil:	Kreis Steinfurt, Gesundheitsamt, Frau Daniela Krebs, Tecklenburger Straße 10, 48565 Steinfurt
Betreiberin oder Betreiber des Badegewässers:	Regenbogen AG Camp Ladbergen, Buddenkuhle 1, 49549 Ladbergen
Zuständige Behörde:	Kreis Steinfurt, Gesundheitsamt, Frau Daniela Krebs, Tecklenburger Straße 10, 48565 Steinfurt
EG-Badegewässer seit:	2009
Gewässerkategorie:	See
Weitere Beschreibung des Badegewässers:	künstlich
Lage der Probenahmestelle (UTM-Koordinaten):	E: 415322 N: 5780330
Länge des Strandes bzw. des Uferabschnitts	75 m
Sonstiges	

2 Einstufung und Bewertung der Badegewässerqualität

2.1 Bewertung des Badegewässers

Bewertung des Badegewässers in den vergangenen 4 Jahren:

Jahr	2022	2023	2024	2025
Textliche Beschreibung	ausgezeichnet	ausgezeichnet	ausgezeichnet	ausgezeichnet
Farbliches Symbol				

2.2 Überprüfung des Badegewässerprofils

Dieses Badegewässerprofil wurde im Jahr **2019** erstellt und zuletzt im Jahr **2026** aktualisiert und ist in Abhängigkeit von der Bewertung zu überprüfen. Eine Überprüfung ist erforderlich, wenn sich die Einstufung verschlechtert.

3 Beschreibung, Verschmutzungsursachen und Gefahrenbewertung

3.1 Beschreibung der relevanten physikalischen, hydrologischen und geografischen Eigenschaften des Badegewässers

Angaben zu Nummer 3.1 müssen nur dann Bestandteil des Badegewässerprofils sein, wenn nach der Wasserrahmenrichtlinie (WRRL) erstellte Beschreibungen der Gewässer vorliegen.

3.1.1 Allgemeine Beschreibung der relevanten physikalischen, hydrologischen und geografischen Eigenschaften

	Max:	Min:	Mittelwert:
Wassertemperatur (°C)	24,0	16,6	20,7
pH-Wert	8,7	8,2	8,4
Leitfähigkeit ($\mu\text{S}\cdot\text{cm}^{-1}$)	n.u.		
Transparenz des Badegewässers (m)	> 2 m		
Natürlicher Nährstoffgehalt / Eutrophierungsgrad	2 – mesotroph		
Wassererneuerung	Grundwasserdurchströmung		
Wasseraustauschzeit	> 30 Tage		

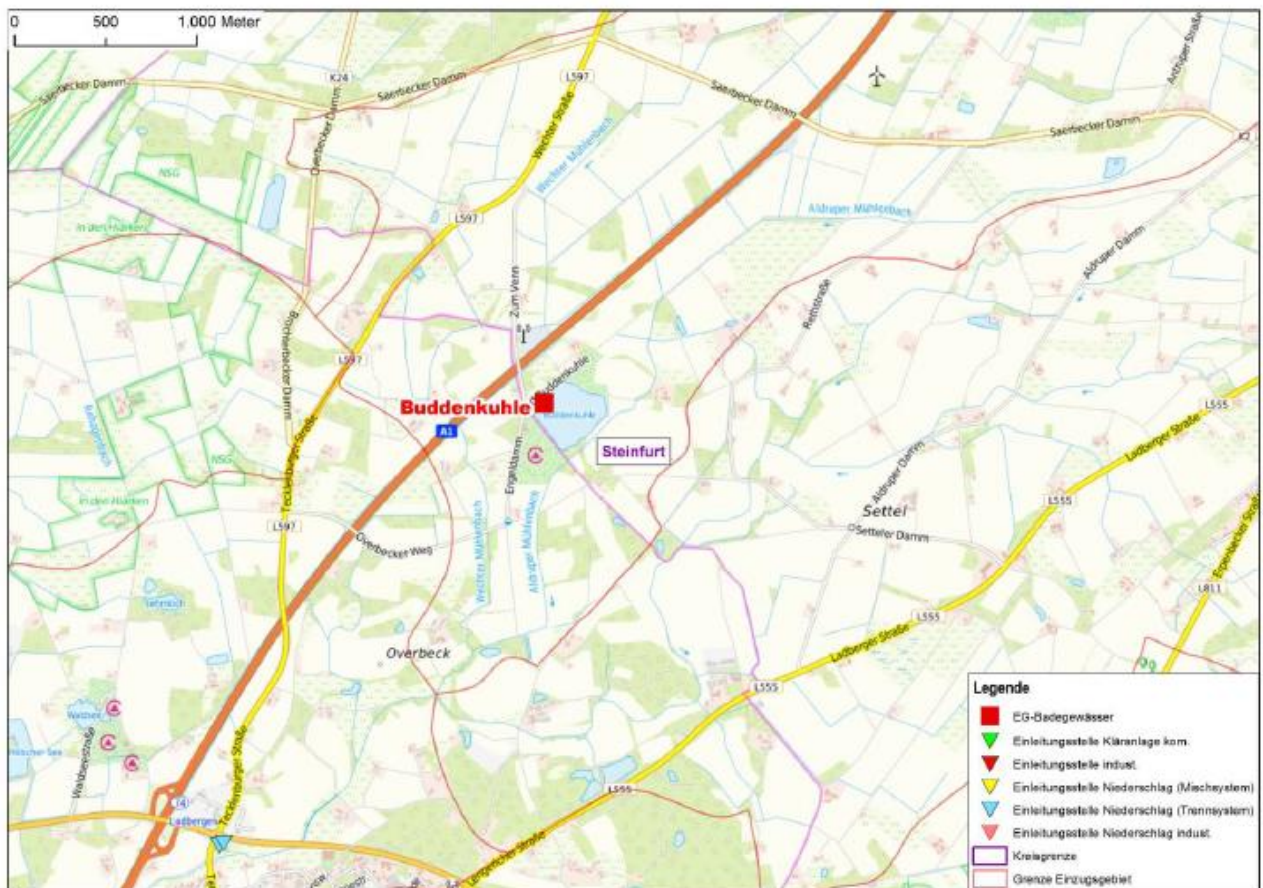
Weitere Beschreibung des Badegewässers:	künstlich
---	-----------

3.1.2 Besondere Beschreibung der physikalischen, hydrologischen und geografischen Eigenschaften der Badegewässer

Höhenlage des Badegewässers	Tiefeland: < 200 m ü.N.N.	
Größe des Einzugsgebietes	10 – 100 km ²	
Größe des Badegewässers	10 ha	
Geologie des Badegewässers bzw. seines engeren Umfelds	sandig	
Morphologie des Badegewässers: Beschaffenheit des Untergrunds und des Substrats	sandig	
- Struktur des Uferbereichs	naturnah	
Homogenität des Wasserkörpers	ungeschichtet	
Tiefe des Wasserkörpers	mittl. Tiefe: 7 m	max. Tiefe: 13 m
Wasserspiegelschwankungen	1 m	
Sonstige Besonderheiten		

3.2 Ermittlung und Bewertung der Verschmutzungsursachen, die das Badegewässer und die Gesundheit der Badenden beeinträchtigen könnten

Darstellung des Einzugsgebietes des Badegewässers:



Einleitungen im Einzugsgebiet des Badegewässers		
Belastungsgröße	vorhanden (ja/nein)	Bewertung / Beschreibung, ob ein relevanter Einfluss auf die Badegewässerqualität vorliegt
Kommunale Kläranlage	Ja	Kein relevanter Einfluss
Industrielle Kläranlage	Ja	Kein relevanter Einfluss
Hauskläranlagen	Ja	Kein relevanter Einfluss
Kühlwassereinleitungen	Nein	
Niederschlagswasser aus Trennkanalisation einschließlich Stadtentwässerung	Nein	
Mischwassereinleitungen	Nein	
Regenwassereinleitungen unbehandelt	Nein	
Regenwasserbehandlungsanlagen	Nein	
Bergbauindustrie	Nein	
Drainagewasser von landwirtschaftlichen Nutzflächen	Nein	
Abschwemmungen von landwirtschaftlichen Nutzflächen	Ja	Direkte Nähe
Ablass von Fischteichanlagen	Nein	
Sonstiges	Nein	

Nutzung und Zustand des Umlands im Einzugsbereich		
Nutzung	vorhanden (ja/nein)	Bewertung / Beschreibung, ob ein relevanter Einfluss auf die Badegewässerqualität vorliegt
Ackerflächen	Ja	Maisfeld in der Nähe
Weideflächen	Ja	Kein relevanter Einfluss
Schwemmen u. Tränken von Tieren	Nein	
Versiegelte Fläche	Ja	Campingplatz 1000m ²
Wohngebiet	Nein	
Industriegebiet	Nein	
Campingplätze	Ja	406 Stellplätze
Uferrandstreifen	Nein	
Sonstige (Ggf. benennen, z. B.: Uferrandwanderweg)	Nein	

Freizeitaktivitäten		
Aktivität	vorhanden (ja/nein)	Bewertung / Beschreibung, ob ein relevanter Einfluss auf die Badegewässerqualität vorliegt
Baden	Ja	Kein relevanter Einfluss
Wassersport (Segeln, Motorboote)	Ja	Segeln, Surfen
Fischerei / Angelsport	Ja	Kein relevanter Einfluss
Sonstige (Ggf. benennen, z. B.: Uferrandwanderweg)	Nein	

Sonstiges		
	vorhanden (ja/nein)	Bewertung / Beschreibung, ob ein relevanter Einfluss auf die Badegewässerqualität vorliegt
Vogelaufkommen mit Auswirkungen auf das Gewässer	selten	
Fischbesatz	mittel	
Zerkarien (Entenfloh; verursacht Badedermatitis)	Nein	
Verunreinigung in Sedimenten (auch länger zurück liegende V.)		
- mikrobiologisch	Nein	
- chemisch	Nein	
- Bauschutt	Nein	
- Gerätschaften	Nein	
- Sonstige	Nein	
Werden Verunreinigungsquellen außerhalb des eigenen örtlichen Zuständigkeitsgebietes vermutet?	Nein	

Zusammenfassung zu den relevanten Belastungen für das Badegewässer:

Es sind keine relevanten Belastungen zu erwarten.

3.3 Bewertung der Gefahr der Massenvermehrung von Cyanobakterien

	Befund, Einschätzung, Bewertung	Hinweise
Beobachtete Wasserblüten durch Cyanobakterien innerhalb der letzten vier Jahre	keine	
Gefahr zukünftiger Massenentwicklungen bei Cyanobakterien	keine	
Sonstiges		

3.4 Bewertung der Gefahr einer Massenvermehrung von Makroalgen und/oder Phytoplankton

Art der Belastung	Befund, Einschätzung, Bewertung	Hinweise
Makroalgen (z. B.)		
Fadenalgen u.a.		Nicht beobachtet
Weitere		
Phytoplankton		
Gefahr zukünftiger Massenentwicklungen von Phytoplankton	keine	
Sonstiges		